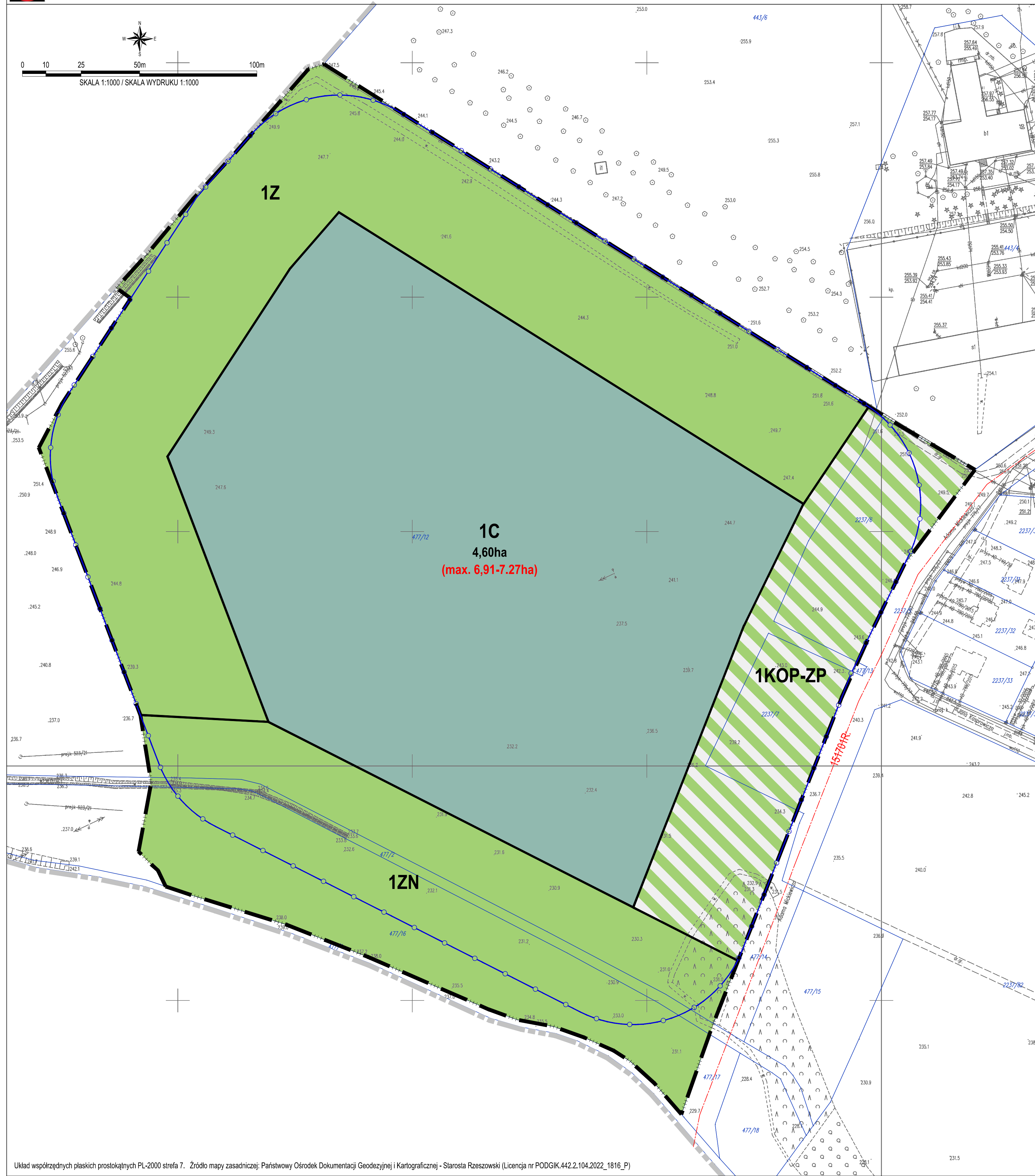
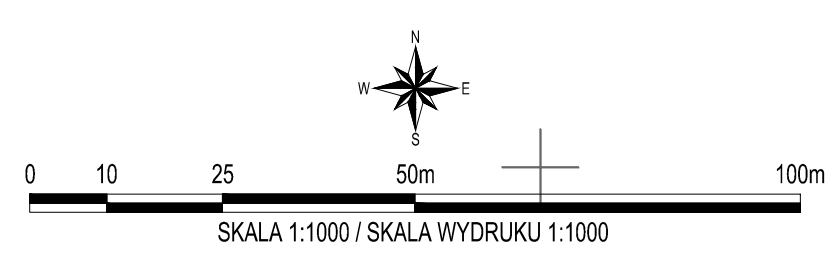




# MIEJSCOWY PLAN ZAGOSPODAROWANIA PRZESTRZENNEGO "CMENTARZ BOGUCHWAŁA"

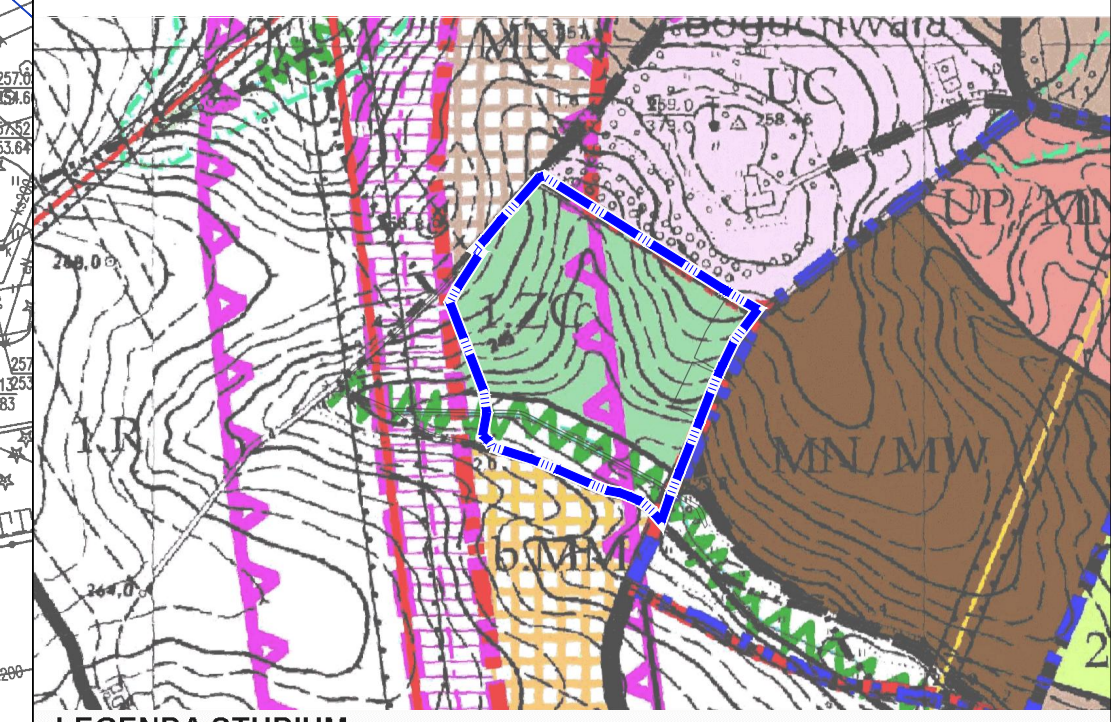
## RYSUNEK PLANU - PROJEKT

Załącznik Nr 1 do uchwały Nr .....  
Rady Miejskiej w Boguchwałe  
z dnia .....



### WYRYS ZE STUDIUM UWARUNKOWAŃ I KIERUNKÓW ZAGOSPODAROWANIA PRZESTRZENNEGO MIASTA BOGUCHWAŁA

SKALA 1 : 10 000



#### LEGENDA STUDIUM

- tereny wskazane do różnego rodzaju zabudowy mieszkaniowej jednorodzinnej i wielorodzinnej
- tereny wskazane do zabudowy mieszkaniowej jednorodzinnej wraz z obiektami i urządzeniami towarzyszącymi. Lokalizacja usług i drobnej wytwórczości jako uzupełniających
- tereny wskazane do zabudowy mieszanej, wielofunkcyjnej - usługi (publiczne i komercyjne), drobna wytwórczość wraz z obiektami i urządzeniami towarzyszącymi. Zabudowa mieszkaniowa jednorodzinna jako uzupełniająca
- tereny wskazane dla lokalizacji usług komercyjnych o różnym charakterze
- cmentarze komunalny i parafialne - zagospodarowanie na podstawie przepisów odrębnych
- tereny rolne w tym kompleksy gleb kl.II, III - wskazane do ochrony przed zmianą użytkowania na podstawie przepisów odrębnych
- PRZEWIDYWANE OBSZARY OGRANICZONEGO UŻYTKOWANIA - sukcesywna eliminacja rolniczego sposobu użytkowania, wskazane zalesianie i zadrzewianie. Wskazane ograniczenie lokalizacji zabudowy mieszkaniowej, dopuszcza się zabudowę związaną z działalnością gospodarczą
- tereny strefy ekologicznej potoków - wskazana ochrona przed zainwestowaniem kubaturowym
- projektowana droga ekspresowa S - 19 - do realizacji (wariant preferowany)
- drogi powiatowe, wskazana klasa Z - do utrzymania i przebudowy
- drogi gminne, wskazana klasa L - do utrzymania i budowy

#### LEGENDA PLANU: USTALENIA PLANU:

- Granice obszaru objętego planem miejscowym
- Linie rozgraniczające tereny o różnym przeznaczeniu lub różnych zasadach zagospodarowania

#### Tereny:

- 1C** Tereny cmentarza
- 1KOP-ZP** Tereny parkingów lub zieleni urządzonej
- 1Z** Tereny zieleni
- 1ZN** Tereny zieleni naturalnej

#### Elementy przyjęte na podstawie przepisów odrębnych:

- Strefa sanitarna od cmentarza - 50 m
- Powierzchnie ograniczające przeszkody naziemnych urządzeń lotniczych dla radaru meteorologicznego „Rzeszów - Jasionka” (MET 4084) - cały obszar objęty planem

#### ELEMENTY INFORMACYJNE:

- Granica miasta