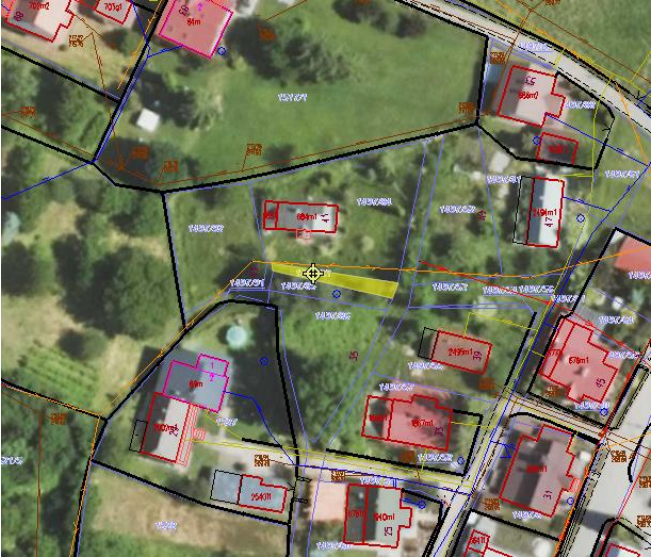


Załącznik do zarządzenia nr 80. 2026

z dnia 12 maja 2026 r.

Wykaz nieruchomości oznaczonej jako działka nr 1497/83 położonej w Boguchwałe przeznaczonej do sprzedaży w trybie bezprzetargowym

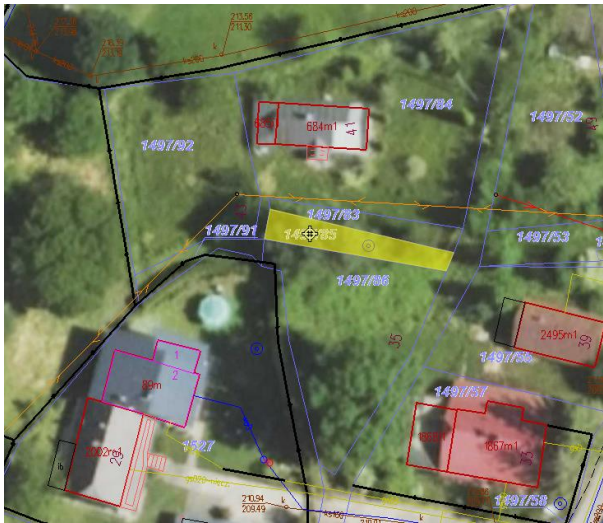
1.	Oznaczenie nieruchomości w księdze wieczystej	RZ1Z/00071396/6
2.	Powierzchnia nieruchomości	0,0049 ha
3.	Opis nieruchomości	 <p>Zagospodarowanie: Działka niezabudowana, nieużytkowana rolniczo.</p> <p>Lokalizacja: Działka nr 1497/83 zlokalizowana jest w południowej części miasta Boguchwała, przy ulicy Łąkowej, osiedle Boguchwała Górna.</p> <p>Komunikacja: - Działka posiada pośredni dostęp do drogi gminnej wewnętrznej – bocznej ul. Łąkowej (droga publiczna 151713R). W odległości około 130 m znajduje się droga krajowa DK19.</p> <p>Parametry: Działka posiada nieregularny kształt, wąski i wydłużony. Teren działki w przybliżeniu płaski.</p> <p>Uzbrojenie terenu: - Działka nieuzbrojona. W bliskim sąsiedztwie znajduje się sieć wodociągowa, gazowa średniego ciśnienia, elektroenergetyczna, telekomunikacyjna oraz kanalizacji sanitarnej.</p> <p>Otoczenie: Najbliższe otoczenie działki stanowią tereny zabudowane budynkami mieszkalnymi jednorodzinnymi.</p> <p>Dane z ewidencji gruntów i budynków: dr – drogi o powierzchni 0,0049 ha.</p>

		<p>Działka nieużytkowana jako użytek dr. Nie znajduje się w pasie drogowym drogi publicznej. Stanowi dojazd tylko do działek objętych procedurą sprzedaży oraz działek stanowiących własność wnioskodawcy.</p> <p>Ochrona Środowiska:</p> <p>Teren nie jest objęty żadną formą ochrony przyrody.</p> <p>Obciążenia nieruchomości:</p> <p>Działka 1497/83 jest wolna od wszelakich obciążeń, ograniczeń oraz zobowiązań osób trzecich. W dziale III – Prawa, roszczenia i ograniczenia, widnieje zapis ograniczonego prawa rzeczowego, który nie dotyczy działki numer 1497/83.</p>
4.	Cena nieruchomości	<p>Cena wywoławcza za działki numer 1497/83, 1498/85, 1497/86 i 1497/91 ustalona na podstawie jej wartości oraz przy zastosowaniu 25% bonifikaty od jej wartości wynosi 39219,75 + podatek Vat w wysokości 23% tj. 9020,54 zł, co daje ostateczną cenę wywoławczą 48 240,29 zł.</p>
5.	Przeznaczenie nieruchomości i sposób jej zagospodarowania	<p>Przeznaczenie terenu w MPZP:</p> <p>Zgodnie z Miejscowym Planem Zagospodarowania Przestrzennego – uchwalonego uchwałą Rady Miejskiej w Boguchwale Nr XLI/450/09 z dnia 2009-08-06 w sprawie uchwalenia miejscowego planu zagospodarowania przestrzennego Nr 10/1/2008 terenu położonego w miejscowości Boguchwała leży w obszarze oznaczonym symbolem:</p> <ul style="list-style-type: none"> - tereny publicznych ciągów pieszo – jezdnych „10KD/KX”; - tereny nieuciążliwej zabudowy usługowej oraz zabudowy mieszkaniowej jednorodzinnej „7U/MN”. <p>Działka nie jest objęta planem rewitalizacji i nie leży w obszarze Specjalnej Strefy Rewitalizacji, o której mowa w ustawie z 17 marca 2021 roku o rewitalizacji (t.j. Dz. U. z 2024 r. poz. 278).</p> <p>Miejscowy Plan Zagospodarowania Przestrzennego dostępny jest również na stronie internetowej Urzędu Miejskiego www.boguchwala.e-map.net.</p>
6.	Termin zagospodarowania nieruchomości	Nie dotyczy.
7.	Wysokość stawek procentowych opłat z tytułu użytkowania wieczystego	Nie dotyczy.
8.	Wysokość opłat z tytułu użytkowania najmu lub dzierżawy	Nie dotyczy.
9.	Termin wnoszenia opłat	Jednorazowo, w całości przed podpisaniem aktu notarialnego.
10.	Zasady aktualizacji opłat	Nie dotyczy.
11.	Informacje o przeznaczeniu do zbycia lub oddania w użytkowanie wieczyste,	Nie dotyczy.

	najem, dzierżawę lub użyczenie	
12.	Termin do złożenia wniosku przez osoby, którym przysługuje pierwszeństwo w nabyciu części nieruchomości na podstawie art. 34 ust. 1 pkt. 1 i 2 ustawy o gospodarce nieruchomościami	6 tygodni od dnia wywieszenia wykazu; wnioski można składać w siedzibie Urzędu Miejskiego w Boguchwale, ul. Suszyckich 33.

Wykaz nieruchomości oznaczonej jako działka nr 1497/85 położonej w Boguchwale przeznaczonej do sprzedaży w trybie bezprzetargowym

1.	Oznaczenie nieruchomości w księdze wieczystej	RZ1Z/00071396/6
2.	Powierzchnia nieruchomości	0,0066 ha


3.	Opis nieruchomości	 <p>Zagospodarowanie: Działka niezabudowana, nieużytkowana rolniczo.</p> <p>Lokalizacja: Działka nr 1497/85 zlokalizowana jest w południowej części miasta Boguchwała, przy ulicy Łąkowej, osiedle Boguchwała Górna.</p> <p>Komunikacja: - Działka posiada pośredni dostęp do drogi gminnej wewnętrznej – bocznej ul. Łąkowej (droga publiczna 151713R). W odległości około 130 m znajduje się droga krajowa DK19.</p> <p>Parametry: Działka posiada regularny kształt, wąski i wydłużony. Teren działki w przybliżeniu płaski.</p>
----	--------------------	---

		<p>Uzbrojenie terenu:</p> <ul style="list-style-type: none">- Działka nieuzbrojona. W bliskim sąsiedztwie znajduje się sieć wodociągowa, gazowa średniego ciśnienia, elektroenergetyczna, telekomunikacyjna oraz kanalizacji sanitarnej. <p>Otoczenie:</p> <p>Najbliższe otoczenie działki stanowią tereny zabudowane budynkami mieszkalnymi jednorodzinnymi.</p> <p>Dane z ewidencji gruntów i budynków:</p> <p>dr – drogi o powierzchni 0,0066 ha.</p> <p>Działka nieużytkowana jako użytek dr. Nie znajduje się w pasie drogowym drogi publicznej. Stanowi dojazd tylko do działek objętych procedurą sprzedaży oraz działek stanowiących własność wnioskodawcy.</p> <p>Ochrona Środowiska:</p> <p>Teren nie jest objęty żadną formą ochrony przyrody.</p> <p>Obciążenia nieruchomości:</p> <p>W księdze wieczystej RZ1Z/00071396/6 ujawniona jest pierwotna działka numer 1497/11, która w wyniku podziału działki decyzją Wójta Gminy Boguchwała, znak: UGB-GN-6011/47/01 z dnia 27.07.2001 r. podzieliła się na działkę 1497/85 i 1497/86.</p> <p>Działka 1497/85 jest wolna od wszelakich obciążeń, ograniczeń oraz zobowiązań osób trzecich. W dziale III – Prawa, roszczenia i ograniczenia, widnieje zapis ograniczonego prawa rzeczowego, który nie dotyczy działki numer 1497/85.</p>
--	--	---

4.	Cena nieruchomości	Cena wywoławcza za działki numer 1497/83, 1498/85, 1497/86 i 1497/91 ustalona na podstawie jej wartości oraz przy zastosowaniu 25% bonifikaty od jej wartości wynosi 39219,75 + podatek Vat w wysokości 23% tj. 9020,54 zł, co daje ostateczną cenę wywoławczą 48 240,29 zł.
5.	Przeznaczenie nieruchomości i sposób jej zagospodarowania	<p>Przeznaczenie terenu w MPZP: Zgodnie z Miejscowym Planem Zagospodarowania Przestrzennego – uchwalonego uchwałą Rady Miejskiej w Boguchwale Nr XLI/450/09 z dnia 2009-08-06 w sprawie uchwalenia miejscowego planu zagospodarowania przestrzennego Nr 10/1/2008 terenu położonego w miejscowości Boguchwała leży w obszarze oznaczonym symbolem: - tereny publicznych ciągów pieszo – jezdnych „10KD/KX”; - tereny nieuciążliwej zabudowy usługowej oraz zabudowy mieszkaniowej jednorodzinnej „7U/MN”.</p> <p>Działka nie jest objęta planem rewitalizacji i nie leży w obszarze Specjalnej Strefy Rewitalizacji, o której mowa w ustawie z 17 marca 2021 roku o rewitalizacji (t.j. Dz. U. z 2024 r. poz. 278).</p> <p>Miejscowy Plan Zagospodarowania Przestrzennego dostępny jest również na stronie internetowej Urzędu Miejskiego www.boguchwala.e-mapa.net.</p>
6.	Termin zagospodarowania nieruchomości	Nie dotyczy.
7.	Wysokość stawek procentowych opłat z tytułu użytkowania wieczystego	Nie dotyczy.
8.	Wysokość opłat z tytułu użytkowania najmu lub dzierżawy	Nie dotyczy.
9.	Termin wnoszenia opłat	Jednorazowo, w całości przed podpisaniem aktu notarialnego.
10.	Zasady aktualizacji opłat	Nie dotyczy.
11.	Informacje o przeznaczeniu do zbycia lub oddania w użytkowanie wieczyste, najem, dzierżawę lub użyczenie	Nie dotyczy.

12.	Termin do złożenia wniosku przez osoby, którym przysługuje pierwszeństwo w nabyciu części nieruchomości na podstawie art. 34 ust. 1 pkt. 1 i 2 ustawy o gospodarce nieruchomościami	6 tygodni od dnia wywieszenia wykazu; wnioski można składać w siedzibie Urzędu Miejskiego w Boguchwale, ul. Suszyckich 33.
-----	---	--


Wykaz nieruchomości oznaczonej jako działka nr 1497/86 położonej w Boguchwale przeznaczony do sprzedaży w trybie bezprzetargowym

1.	Oznaczenie nieruchomości w księdze wieczystej	RZ1Z/00071396/6
2.	Powierzchnia nieruchomości	0,0319 ha
3.	Opis nieruchomości	

	<p>Zagospodarowanie: Działka niezabudowana, nieużytkowana rolniczo.</p> <p>Lokalizacja: Działka nr 1497/86 zlokalizowana jest w południowej części miasta Boguchwała, przy ulicy Łąkowej, osiedle Boguchwała Górna.</p> <p>Komunikacja: - Działka posiada pośredni dostęp do drogi gminnej wewnętrznej – bocznej ul. Łąkowej (droga publiczna 151713R). W odległości około 130 m znajduje się droga krajowa DK19.</p> <p>Parametry: Działka posiada nieregularny kształt, przybliżony do trójkąta. Teren działki w przybliżeniu płaski.</p> <p>Uzbrojenie terenu: - Działka nieuzbrojona. W bliskim sąsiedztwie znajduje się sieć wodociągowa, gazowa średniego ciśnienia, elektroenergetyczna, telekomunikacyjna oraz kanalizacji sanitarnej.</p> <p>Otoczenie: Najbliższe otoczenie działki stanowią tereny zabudowane budynkami mieszkalnymi jednorodzinnymi.</p> <p>Dane z ewidencji gruntów i budynków: Bp – zurbanizowane tereny niezabudowane lub w trakcie zabudowy o powierzchni 0,0319 ha.</p> <p>Ochrona Środowiska: Teren nie jest objęty żadną formą ochrony przyrody.</p> <p>Obciążenia nieruchomości: W księdze wieczystej RZ1Z/00071396/6 ujawniona jest pierwotna działka numer 1497/11, która w wyniku podziału działki decyzją Wójta Gminy Boguchwała, znak: UGB-GN-6011/47/01 z dnia 27.07.2001 r. podzieliła się na działkę 1497/85 i 1497/86.</p> <p>Działka 1497/86 jest wolna od wszelakich obciążeń, ograniczeń oraz zobowiązań osób trzecich. W dziale III – Prawa, roszczenia i ograniczenia, widnieje zapis ograniczonego prawa rzeczowego, który nie dotyczy działki numer 1497/86.</p>
--	--

4.	Cena nieruchomości	Cena wywoławcza za działki numer 1497/83, 1498/85, 1497/86 i 1497/91 ustalona na podstawie jej wartości oraz przy zastosowaniu 25% bonifikaty od jej wartości wynosi 39219,75 + podatek Vat w wysokości 23% tj. 9020,54 zł, co daje ostateczną cenę wywoławczą 48 240,29 zł.
5.	Przeznaczenie nieruchomości i sposób jej zagospodarowania	Przeznaczenie terenu w MPZP: Zgodnie z Miejscowym Planem Zagospodarowania Przestrzennego – uchwalonego uchwałą Rady Miejskiej w Boguchwale Nr XLI/450/09 z dnia 2009-08-06 w sprawie uchwalenia miejscowego planu zagospodarowania przestrzennego Nr 10/1/2008 terenu położonego w miejscowości Boguchwała leży w obszarze oznaczonym symbolem: - tereny publicznych ciągów pieszo – jezdnych „10KD/KX”; - tereny nieuciążliwej zabudowy usługowej oraz zabudowy mieszkaniowej jednorodzinnej „7U/MN” oraz „10/MN”. Działka nie jest objęta planem rewitalizacji i nie leży w obszarze Specjalnej Strefy Rewitalizacji, o której mowa w ustawie z 17 marca 2021 roku o rewitalizacji (t.j. Dz. U. z 2024 r. poz. 278). Miejscowy Plan Zagospodarowania Przestrzennego dostępny jest również na stronie internetowej Urzędu Miejskiego www.boguchwala.e-mapa.net .
6.	Termin zagospodarowania nieruchomości	Nie dotyczy.
7.	Wysokość stawek procentowych opłat z tytułu użytkowania wieczystego	Nie dotyczy.
8.	Wysokość opłat z tytułu użytkowania najmu lub dzierżawy	Nie dotyczy.
9.	Termin wnoszenia opłat	Jednorazowo, w całości przed podpisaniem aktu notarialnego.
10.	Zasady aktualizacji opłat	Nie dotyczy.
11.	Informacje o przeznaczeniu do zbycia lub oddania w użytkowanie wieczyste, najem, dzierżawę lub użyczenie	Nie dotyczy.
12.	Termin do złożenia wniosku przez osoby, którym przysługuje pierwszeństwo w nabyciu części nieruchomości na podstawie art. 34 ust. 1 pkt. 1 i 2 ustawy o gospodarce nieruchomościami	6 tygodni od dnia wywieszenia wykazu; wnioski można składać w siedzibie Urzędu Miejskiego w Boguchwale, ul. Suszyckich 33.

Wykaz nieruchomości oznaczonej jako działka nr 1497/91 położonej w Boguchwałe przeznaczonej do sprzedaży w trybie bezprzetargowym

1.	Oznaczenie nieruchomości w księdze wieczystej	RZ1Z/00071396/6
2.	Powierzchnia nieruchomości	0,0035 ha
3.	Opis nieruchomości	 <p>Zagospodarowanie: Działka niezabudowana, nieużytkowana rolniczo.</p> <p>Lokalizacja: Działka nr 1497/91 zlokalizowana jest w południowej części miasta Boguchwała, przy ulicy Łąkowej, osiedle Boguchwała Górna.</p> <p>Komunikacja: - Działka posiada pośredni dostęp do drogi gminnej wewnętrznej – bocznej ul. Łąkowej (droga publiczna 151713R). W odległości około 130 m znajduje się droga krajowa DK19.</p> <p>Parametry: Działka posiada nieregularny kształt, wąski i wydłużony. Teren działki w przybliżeniu płaski.</p> <p>Uzbrojenie terenu: - Działka nieuzbrojona, przez działkę przebiega nadziemny przewód telekomunikacyjny. W bliskim sąsiedztwie znajduje się sieć wodociągowa, gazowa średniego ciśnienia, elektroenergetyczna oraz kanalizacji sanitarnej.</p> <p>Otoczenie: Najbliższe otoczenie działki stanowią tereny zabudowane budynkami mieszkalnymi jednorodzinnymi.</p> <p>Dane z ewidencji gruntów i budynków: RIVa – grunty orne klasy IVa o powierzchni 0,0035 ha.</p>

		<p>Ochrona Środowiska: Teren nie jest objęty żadną formą ochrony przyrody.</p> <p>Obciążenia nieruchomości: Działka 1497/91 jest wolna od wszelakich obciążeń, ograniczeń oraz zobowiązań osób trzecich. W dziale III – Prawa, roszczenia i ograniczenia, widnieje zapis ograniczonego prawa rzeczowego, który nie dotyczy działki numer 1497/91.</p>
4.	Cena nieruchomości	<p>Cena wywoławcza za działki numer 1497/83, 1498/85, 1497/86 i 1497/91 ustalona na podstawie jej wartości oraz przy zastosowaniu 25% bonifikaty od jej wartości wynosi 39219,75 + podatek Vat w wysokości 23% tj. 9020,54 zł, co daje ostateczną cenę wywoławczą 48 240,29 zł.</p>
5.	Przeznaczenie nieruchomości i sposób jej zagospodarowania	<p>Przeznaczenie terenu w MPZP: Zgodnie z Miejscowym Planem Zagospodarowania Przestrzennego – uchwalonego uchwałą Rady Miejskiej w Boguchwale Nr XLI/450/09 z dnia 2009-08-06 w sprawie uchwalenia miejscowego planu zagospodarowania przestrzennego Nr 10/1/2008 terenu położonego w miejscowości Boguchwała leży w obszarze oznaczonym symbolem: - tereny nieuciążliwej zabudowy usługowej oraz zabudowy mieszkaniowej jednorodzinnej „7U/MN”.</p> <p>Działka nie jest objęta planem rewitalizacji i nie leży w obszarze Specjalnej Strefy Rewitalizacji, o której mowa w ustawie z 17 marca 2021 roku o rewitalizacji (t.j. Dz. U. z 2024 r. poz. 278).</p> <p>Miejskowy Plan Zagospodarowania Przestrzennego dostępny jest również na stronie internetowej Urzędu Miejskiego www.boguchwala.e-mapa.net.</p>
6.	Termin zagospodarowania nieruchomości	Nie dotyczy.
7.	Wysokość stawek procentowych opłat z tytułu użytkowania wieczystego	Nie dotyczy.
8.	Wysokość opłat z tytułu użytkowania najmu lub dzierżawy	Nie dotyczy.
9.	Termin wnoszenia opłat	Jednorazowo, w całości przed podpisaniem aktu notarialnego.
10.	Zasady aktualizacji opłat	Nie dotyczy.
11.	Informacje o przeznaczeniu do zbycia lub oddania w użytkowanie wieczyste,	Nie dotyczy.

	najem, dzierżawę lub użyczenie	
12.	Termin do złożenia wniosku przez osoby, którym przysługuje pierwszeństwo w nabyciu części nieruchomości na podstawie art. 34 ust. 1 pkt. 1 i 2 ustawy o gospodarce nieruchomościami	6 tygodni od dnia wywieszenia wykazu; wnioski można składać w siedzibie Urzędu Miejskiego w Boguchwale, ul. Suszyckich 33.

Burmistrz Boguchwały
dr Wiesław Kąkol