

UCHWAŁA NR XXII.230.2026
RADY MIEJSKIEJ W BOGUCHWALE

z dnia 26 lutego 2026 r.

w sprawie przyjęcia Sołeckiej Strategii Rozwoju Wsi Lutoryż na lata 2026 - 2031.

Na podstawie art. 18 ust. 2 pkt.6 ustawy z dnia 8 marca 1990 r. o samorządzie gminnym (Dz.U. 2025 r. poz.1153 z późn. zm.) Rada Miejska w Boguchwale uchwala, co następuje:

§ 1. Przyjmuje się Sołecką Strategię Rozwoju Wsi Lutoryż na lata 2026 - 2031, stanowiącą załącznik do niniejszej uchwały.

§ 2. Wykonanie uchwały powierza się Burmistrzowi Boguchwały.

§ 3. Uchwała wchodzi w życie z dniem podjęcia.

Przewodniczący Rady
Miejskiej
w Boguchwale

Piotr Pustelny

***Sołecka Strategia
Rozwoju Wsi
LUTORYŻ
na lata 2026-2031***



Sołectwo Lutoryż 2026

Spis treści

Wstęp i opracowanie.....	3
I. Analiza zasobów	4
II. Analiza SWOT	8
III. Analiza potencjału rozwojowego wsi.....	9
IV. Wizja odnowy i rozwoju wsi.....	10
V. Plan działań priorytetowych.....	11
VI. Plan i Program Odnowy Wsi	12
VII. Dokumentacja fotograficzna miejscowości	17

Wstęp i opracowanie

Niniejsza Strategia opracowana została w celu określenia kierunków rozwoju miejscowości Lutoryż na lata 2026- 2031. To plan zamierzeń mieszkańców zaangażowanych w różnych organizacjach społecznych działających na terenie miejscowości i należy go traktować jako dokument pomocniczy przy podejmowaniu decyzji dotyczących wsi, zarówno przez władze sołectwa, jak i władze gminy.

Jego wykonanie zależy od wielu czynników, a zawarte w nim projekty i przedsięwzięcia będą z pewnością modyfikowane stosownie do zmieniających się uwarunkowań wewnętrznych, jak i zewnętrznych oraz pojawiających się nowych możliwości finansowania.

Sołecka Strategia Rozwoju Wsi Lutoryż na lata 2026-2031 spełnia wymagania, stawiane przez Marszałka Województwa Podkarpackiego realizatora Podkarpackiego Programu Odnowy Wsi na lata 2026-2031. Zawiera charakterystykę miejscowości, analizę jej zasobów, wyznacza cele i kierunki rozwoju sołectwa wraz z oceną słabych i mocnych stron. Dzięki spotkaniom z liderami grup i organizacji społecznych działających na terenie wsi, została opracowana wizja rozwoju miejscowości, plan długo- i krótkoterminowy służący odnowie miejscowości, co wpłynie na bezpieczeństwo, integrację społeczną i pozwoli na harmonijny rozwój i poprawę jakości życia mieszkańców Lutoryża.

W opracowaniu dokumentu udział wzięli:

1. Członkowie Grupy Odnowy Wsi Lutoryż

- Grzegorz Wojewoda
- Anna Wolska
- Małgorzata Kawa
- Agnieszka Kuleszczyk
- Dariusz Broda
- Marian Jacek

2. Gminny Koordynator „Podkarpackiego Programu Odnowy Wsi na lata 2026-2031”

- Anita Fronczyk

Warsztaty z cyklu “Planowanie w procesie odnowy wsi” zorganizowane zostały przez Departament Programów Rozwoju Obszarów Wiejskich Urzędu Marszałkowskiego Województwa Podkarpackiego w ramach „Podkarpackiego Programu Odnowy Wsi na lata 2026-2031”

Pracownicy Urzędu Marszałkowskiego Województwa Podkarpackiego:

- Waldemar Pałys
- Iwona Kochan-Warowna
- Maria Szal-Bokota
- Justyna Kogut

Przedstawiciele Sołectwa uczestniczyli w warsztatach w dniu: 26 stycznia 2026 r.

I. Analiza zasobów

Rodzaj zasobu	Opis (nazwanie) zasobu jakim wieś dysponuje	Znaczenie zasobu		
		Mate	Duże	Wyróżniacze
Przyrodniczy				
walory krajobrazu, rzeźby terenu	Położenie na granicy Przedgórze Rzeszowskiego i Pogórza Strzyżowskiego, miejscowość rozciąga się od rzeki Wisłok przez tereny rolniczo-mieszkalne do tzw „Wielkiego Lasu”. Miejscowość charakteryzuje się wstęgowym podziałem pól od strony północnej zaś od strony południowej charakteryzuje się szachownicowym ułożeniem co daje jej specyficzne ukształtowanie na przestrzeni sąsiednich miejscowości.		x	
stan środowiska	Środowisko czyste, 1/3 powierzchni miejscowości od strony zachodniej stanowią tereny Lasów Państwowych		x	
walory klimatu	Klimat kontynentalny - umiarkowany		x	
walory szaty roślinnej	mozaikowy krajobraz o charakterystyce rolniczo-leśnej począwszy od roślinności typowo nadrzecznej przez pola i łąki z domieszką zakrzewień śródpolnych a skończywszy na zadrzewieniach leśnych- mieszanych, występuje tutaj bluszcz pospolity czy lilia złotogłów		x	
cenne przyrodniczo obszary lub obiekty	Natura 2000, Hyżniańsko-Gwoźnicki Obszar Chronionego Krajobrazu		x	
świat zwierzęcy (ostoje, siedliska)	Zwierzyna zamieszkująca obszary leśne: sarny, dziki, daniela, wilki, itp. ... , a także siedliska bobrów nad rzeką Wisłok		x	
wody powierzchniowe (cieki, rzeki, stawy)	Rzeka Wisłok, liczne cieki wodne rozpoczynające swój bieg na terenie lasu, a także zbiorniki wodne zrehabilitowane po dawnych wyrobiskach		x	
wody podziemne	Ujęcie wody dla Gminy Boguchwała oraz częściowo dla gmin ościennych		x	
gleby	Przeważające klasy gleb to I-III, w większości gleby brunatne i bielcowe, a także mady na terenach dawnego koryta rzeki Wisłok		x	
kopaliny	Piaski i żwiry w rejonie rzeki Wisłok	x		
walory geotechniczne	Przeważające utwory gliniaste, lessowe i pylaste – korzystne dla typowego użytkowania rolniczego i zabudowy mieszkaniowej jednorodzinnej		x	
Kulturowy				
walory architektury	zwarta zabudowa jednorodzinna i siedliskowa w centralnej części wsi,, zróżnicowane budownictwo mieszkaniowe, szkoła podstawowa, tereny, kościół wraz z plebanią stanowiącą dawny dom rządcy dóbr Suszyckich		x	
walory przestrzeni wiejskiej publicznej	szkoła wraz ze strefą aktywności – plac zabaw boisko szkole, Ośrodek Kultury powstały w budynku dawnej szkoły podstawowej wraz z Remizą OSP oraz terenem rekreacyjnym (wiata		x	

	rekreacyjno-taneczna, siłownia zewnętrzna, mini plac zabaw).			
walory przestrzeni wiejskiej prywatnej	Zabudowa wiejska jednorodzinna oraz siedliskowa, od strony północnej charakteryzująca się tzw. terenami zagumnia, od strony południowej mocniej zurbanizowana z szachownicą pól uprawnych, część miejscowości stanowią pola uprawne powstałe w ramach reformy rolnej naddane mieszkańcom z dóbr ziemskich boguchwalskiego dworu (pola o foremnym kształcie z dojazdem o podobnej powierzchni), rozszerzenie terenów zabudowy mieszkaniowej jednorodzinnej		x	
zabytki i pamiątki historyczne	Kapliczki przydrożne murowane oraz kapliczki leśne	x		
osobliwości kulturowe	Poświęcenie wieńców dożynkowych podczas odpustu parafialnego wypadającego 26 sierpnia – MB Częstochowskiej – tradycja pochodzi z czasów przynależenia do Parafii Boguchwała dla wyróżnienia swojej tożsamości kulturowej.		x	
miejsca, osoby i przedmioty kultu				
święta, odpusty, pielgrzymki	Dożynki wiejski, odpusty parafialne (19 marca Św Józefa oraz 26 sierpnia – MB Częstochowskiej), Procesje Bożego Ciała w najbliższe części miejscowości, Parafialna Droga Krzyżowa pod kapliczkę upamiętniającą dwie epidemie cholery na terenie miejscowości na przełomie XIX i XX wieku.		x	
tradycje, obrzędy, gwara	obecność elementów gwary podkarpackiej w mowie starszych mieszkańców np. <i>na notoniu, hawok, poniż, powyż itp.</i> Dożynki i wicie tradycyjnych wieńców dożynkowych.		x	
legendy, podania i fakty historyczne	Dla miejscowości Lutoryż zachował się Akt Lokacyjny sygnowany datą 24 maja 1373 r. na mocy którego książę Władysław Opolski darował tę ziemię Janowi Gołemu, z czasem przechodząc w skład dóbr tyczyńskich a następnie boguchwalskich. Legenda o Luto i ryżu	x		
przekazy literackie	„Szkice z dziejów Lutoyża i okolic”; „Parafia Lutoryż 1957-2017 : historia i terażniejszość- Rafał Białorucki;”Zarys dziejów wsi Lutoryż w latach 1373-1998”- Sławomir Wnęć; „ Lutoryż 1973-1990”- Ryszard Tłuczek; „ Ochotnicza Straż Pożarna w Lutoryżu 1947-2022: tradycja- służba – tożsamość” Rafał Białorucki;			x
ważne postacie i przekazy historyczne	Członkowie AK – tablica upamiętniająca na Ośrodku Kultury		x	
specyficzne nazwy	Zwyczajowe nazwy rejonów wsi np. przydatki, przymiarki, kolonia, poklasne, podlesie, koryto, ługi, ogród, Babia Góra		x	
specyficzne potrawy				
dawne zawody	Szyccerz, kowal, szewc, stolarz		x	
zespoły artystyczne, twórcy	Kapela i zespół śpiewaczy KALINA		x	
Obiekty i tereny				

działki pod zabudowę mieszkaniową	Brak MPZP – w centralnej części wsi zabudowa typowa rolnicza, w części wschodniej rozwijająca się zabudowa mieszkaniowa.		x	
działki pod domy letniskowe	Nieliczne znajdujące się w pobliżu rzeki Wisłok oraz lasu	x		
działki pod zakłady usługowe i przemysł	Nieliczne będące przekształceniem istniejących zabudowań na usługi	x		
pustostany mieszkaniowe	Brak			
pustostany poprzemysłowe	Brak			
tradycyjne nie użytkowane obiekty gospodarskie (stodoły, spichlerze, kuźnie, młyny, itp.)	nieliczne – nieuregulowany stan prawny własności prywatnej	x		
Infrastruktura społeczna				
plac publicznego spotkań, festynów	Teren przy Ośrodku Kultury wraz z salą widowiskową, wiata rekreacyjno-taneczna		x	
sale spotkań, świetlice, kluby	Teren przy Ośrodku Kultury wraz z salą widowiskową, wiata rekreacyjno-taneczna oraz zapleczem dla działalności kulturalno-oświatowej dla dzieci młodzieży oraz dorosłych, dom parafialny		x	
miejsca uprawiania sportu	Boisko szkolne typu ORLIK przy szkole podstawowej, stadion LKS Płomyk Lutoryż		x	
miejsca rekreacji	Siłownia zewnętrzna przy Ośrodku Kultury wraz z mini placem zabaw		x	
ścieżki rowerowe, szlaki turystyczne	Liczne szlaki piesze i rowerowe krzyżujące się na leśnym szczycie zwanym Grochowiczna		x	
szkoły	Szkoła Podstawowa		x	
przedszkola	Niepubliczne Przedszkole		x	
biblioteki	Filia Biblioteki w Boguchwale		x	
placówki opieki społecznej	Brak			
placówki służby zdrowia	brak			
Infrastruktura techniczna				
wodociąg	Sieć wodociągowa		x	
kanalizacja	Sieć kanalizacyjna		x	
drogi (nawierzchnia, oznakowanie oświetlenie)	Drogi gminne pokryte nawierzchnią z masy bitumicznej w większości posiadające oświetlenie uliczne		x	
chodniki, parkingi	Chodnik przy drodze powiatowej oraz krajowej, a także w newralgicznych miejscach na drogach gminnych przy Szkole Podstawowej		x	
przystanki	Wiaty przystankowe dla wsiadających w kierunku Rzeszowa, przystanek kolejowy wraz infrastrukturą		x	
sieć telefoniczna i dostępność internetu	Sieć telekomunikacyjna oraz światłowodowa		x	
telefonii komórkowej	zasięg wszystkich sieci telefonicznych		x	
inne	Komunikacja autobusowa MKS i MPK wraz z programem darmowych przejazdów dla młodzieży uczącej się. Przystanek kolejowy – szynobus Podkarpackiej Kolei Aglomeracyjnej.		x	
Gospodarka, rolnictwo				
Miejsca pracy (gdzie, ile?)	Gospodarstwa indywidualne – (2 duże gospodarstwa z sezonowymi pracownikami) Liczne JDG świadczące różnorakie usługi dla lokalnej społeczności.		x	

znane firmy produkcyjne i zakłady usługowe. i ich produkty	Sołek CARS – autoryzowany partner TESLI, stacja diagnostyczna FullCAR – sprzedaż części samochodowych		x	
gastronomia	Liczne przedsiębiorstwa branży cukierniczej m.in. Waniliowy Liść czy Wyroby Cukiernicze Agata Skubisz		x	
miejsca noclegowe	Gospodarstwo agroturystyczne	x		
gospodarstwa rolne	2 duże gospodarstwa rolne pozostałe stanowią gospodarstwa indywidualne	x		
uprawy hodowle	Zwierzęce: rowy, świnie, kury, Roślinne: głównie zboża w tym pszenica, owies, rośliny oleiste np. rzepak oraz rośliny paszowe np. kukurydza	x		
możliwe do wykorzystania odpady produkcyjne				
zasoby odnawialnych energii	Indywidualne instalacje fotowoltaiczne, - programy gminne np. Wodnik, Czyste powietrze		x	
Środki finansowe i pozyskiwanie funduszy				
środki udostępniane przez gminę	Fundusz sołecki			
środki wypracowywane	Ochotnicza Straż Pożarna – zbiórka elektrośmieci			
Mieszkańcy (kapitał społeczny i ludzki)				
Autorytety i znane postacie we wsi	Józef Klimczak „Piwko” – żołnierz AK	x		
Krajanie znani w regionie, w kraju i zagranicą	Władysław Surówka – sportowiec, medalista mistrzostw Polski w Judo w latach 1971, 1972, 1974. Jan Baran - pilot sportowy i cywilny, złoty i srebrny medalista w lataniu precyzyjnym na MŚ w 1983 i 1984r.		x	
Osoby o specyficznej lub ważnej dla wiedzy i umiejętnościach, m.in. studenci	Wśród rodowitych mieszkańców wsi można wyróżnić takich którzy w swoim życiu zawodowym spełniają się jako: lekarze, dentyści, prawnicy czy pracownicy naukowci uczelni wyższych.		x	
Przedsiębiorcy, sponsorzy	Firmy z szerokokorozumianej branży budowlanej (usługi ziemne, dekarские, wykończeniowe)		x	
Osoby z dostępem do Internetu i umiejętnościach informatycznych	Wszyscy mieszkańcy wsi którzy mają taką potrzebę		x	
Pracownicy nauki	Pracownicy naukowci (byli i obecni) uczelni wyższych z regionu m.in. Politechniki Rzeszowskiej – Wydział Maszyn i Urządzeń czy Uniwersytetu Rzeszowskiego – Wydział Medyczny.		x	
Związki i stowarzyszenia	Koło Gospodyń Wiejskich, Ochotnicza Straż Pożarna, Koło Emerytów i Rencistów, Klub Sportowy Płomyk Lutoryż,		x	
Kontakty zewnętrzne (np. z mediami)				
Współpraca zagraniczna i krajowa				
Publikatory, lokalna prasa				
Książki, przewodniki	<i>Wiadomości Boguchwalskie</i>		x	
Strony www	www.boguchwala.pl , www.parafia.lutoryz.pl , konta na portalach społecznościowych (FB i IG) prowadzone przez OSP i KGW		x	

II. Analiza SWOT

ANALIZA SWOT Miejscowości Lutoryż

Zasoby- - wszelkie elementy materialne i niematerialne wsi i związanego z nią obszaru, które mogą być wykorzystane obecnie bądź w przyszłości w realizacji publicznych bądź prywatnych przedsięwzięć odnowy wsi.

MOCNE	SŁABE
<ol style="list-style-type: none"> 1. Miejscowość w bezpośrednim sąsiedztwie miasta wojewódzkiego – wysokorozwinięta infrastruktura techniczna, a także dostęp do bazy naukowo-technologiczne (S) 2. Położenie przy głównych szlakach komunikacyjnych – samochodowych i kolejowych. (J) 3. Dobrze rozwinięta infrastruktura techniczna (wodociąg, gaz, energia elektryczna, dostęp do internetu). (S) 4. Aktywna społeczność lokalna oraz funkcjonujące organizacje społeczne (OSP, KGW, klub sportowy).(J,T) 5. Obecność szkoły podstawowej, biblioteki oraz świetlicy wiejskiej jako centrów integracji społecznej. (S, J) 6. Silna tożsamość lokalna i dziedzictwo kulturowe, w tym znane wydarzenia kulturalne (np. festiwal muzyki organowej). (T, J) 7. Atrakcyjne walory przyrodnicze – tereny zielone, bliskość lasów, spokojne środowisko zamieszkania. (S, J) 8. Zasoby terenowe umożliwiające dalszy rozwój budownictwa mieszkaniowego. (B, S) 9. Dobrze rozwinięta infrastruktura transportu publicznego do Rzeszowa oraz strefy ekonomicznej poprzez komunikację autobusową MPK,MKS oraz kolejową dzięki SKA (S) 10. Aktywność społeczna liderów (T, B) 	<ol style="list-style-type: none"> 1. Ograniczona oferta rekreacyjna i sportowa dla młodzieży oraz osób starszych. (J) 2. Niewystarczająca liczba miejsc spotkań plenerowych (parki, skwery, miejsca wypoczynku). (S) 3. Ograniczone środki finansowe na realizację większych inwestycji lokalnych (np. Sieć wod-kan na nowopowstających terenach zabudowy mieszkaniowej) (S) 4. Niewielka liczba lokalnych przedsiębiorstw i miejsc pracy na terenie wsi. (B) 5. Rozproszona zabudowa związana z rozrastaniem się miejscowości o nowe tereny mieszkaniowe utrudniająca integrację przestrzenną i społeczną. (J) 6. Niewystarczająca promocja miejscowości i jej walorów na zewnątrz. (B) 7. Zanikanie tradycji lokalnych (T) 8. Brak placówek świadczących usługi prozdrowotne (S) 9. Ograniczona ilość placówek świadczących usługi edukacyjne i kulturalne. (S) 10. Brak nowoczesnych przestrzeni integracji mieszkańców (S) 11. Brak ogólnodostępnych przestrzeni integracji mieszkańców (S) 12. Zużyta infrastruktura publiczna (wiaty przystankowe, elementy małej architektury) (S) 13. Wyposażenie jednostki OSP w Lutoryżu niedostosowane do obecnych standardów (S) 14. Brak odpowiedniego wyposażenia osobistego wszystkich ratowników OSP do działań. (S) 15. Brak zaplecza gospodarczego w Ośrodku Kultury w Lutoryżu (S) 16. Niewystarczające wyposażenie w zakresie sprzętu związanego z działalnością KGW (S) 17. Zły stan techniczny wiaty przy Ośrodku Kultury w Lutoryżu (S)
SZANSE	ZAGROŻENIA
<ol style="list-style-type: none"> 1. Możliwość pozyskiwania środków z programów zagranicznych, unijnych oraz krajowych. (B) 2. Rozwój budownictwa mieszkaniowego związany z suburbanizacją Rzeszowa. (B,S) 3. Sukcesywna modernizacja istniejących SUT, wdrażanie w nich nowych technologii oraz programów ekologicznych (B, S) 4. Rosnące zainteresowanie życiem na wsi i pracą zdalną.(J) 5. Potencjał rozwoju turystyki lokalnej, rekreacji i wydarzeń kulturalnych. (J, T) 6. Współpraca z gminą Boguchwała oraz sąsiednimi miejscowościami przy projektach infrastrukturalnych i społecznych. (B) 7. Możliwość dalszego rozwoju infrastruktury drogowej i komunikacyjnej w regionie. (S, B) 8. Wzrost znaczenia działań ekologicznych i prośrodowiskowych. (J) 9. Wzrost świadomości społecznej związanej z koniecznością dbałości o zdrowie (J) 10. Przewaga mieszkańców wsi w wieku produkcyjnym oraz młodzieży (J) 	<ol style="list-style-type: none"> 1. Presja urbanizacyjna mogąca prowadzić do utraty wiejskiego charakteru miejscowości. (T) 2. Brak opracowanego MPZP, wprowadzenie planów ogólnych oraz innych rozwiązań zmierzających do zmiany zagospodarowania przestrzennego (B) 3. Odpyły młodych mieszkańców do większych miast lub za granicę. (J) 4. Rosnące koszty utrzymania infrastruktury publicznej. (B) 5. Ryzyko konfliktów społecznych wynikających z intensywnego rozwoju zabudowy. (J) 6. Ograniczenia środowiskowe związane z ochroną zasobów naturalnych (np. ujęcia wody). (S) 7. Niepewność co do przebiegu i wpływu dużych inwestycji drogowych w regionie (budowa S19 oraz zjazdy). (S) 8. Zmiany demograficzne prowadzące do starzenia się społeczeństwa. (J) 9. Wzrost podatków oraz cen towarów i usług (S) 10. Niewykorzystane pomieszczenia w budynku Starej Szkoły obecnego Ośrodka Kultury (S) 11. Niska świadomość młodzieży o bezpieczeństwie oraz zagrożeniach związanych z miejscem zamieszkania (J) 12. Brak zainteresowania dziedzictwem kulturowym wsi i mikroregionu przez ludność osadniczą (T)

III. Analiza potencjału rozwojowego wsi

Analiza potencjału rozwojowego wsi Lutoryż



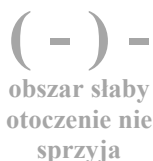
1,3,5,7,8,9, 2,3,7,
2,3,8,9,10,11,12,13,14,15,16,17, 6,7,9,10

2,4,5,6,7, 4,5,8,9,10,
1,5, 3,5,8,11



Standard życia (warunki materialne)

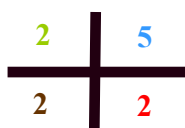
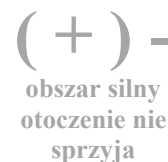
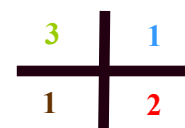
Jakość życia (warunki niematerialne i duchowe)



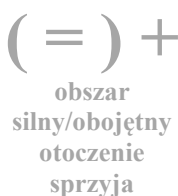
Tożsamość wsi i wartości życia wiejskiego

4,6,10, 5, 7, 1,12

Byt (warunki ekonomiczne)



8,10, 1,2,3,6,7,
4,6, 2,4



IV. Wizja odnowy i rozwoju wsi

Wizja odnowy i rozwoju wsi Lutoryż

Wieś LUTORYŻ

Lutoryż – wieś w gminie Boguchwała, powiecie rzeszowskim. Aktywność społeczna na poziomie zaawansowanym, kreowana przez organizacje takie jak Ochotnicza Straż Pożarna wraz z Młodzieżową Drużyną Pożarnicza, Koło Gospodyń Wiejskich, Rada Sołecka, Koło Emerytów i Rencistów, Kapela i Zespół Spiewaczy Kalina, Klub Sportowy Płomyk. Sołectwo posiada ściśle centrum ,w którym znajduje się Dom Kultury (budynek adaptowany po szkole podstawowej i rozbudowany), teren rekreacyjny z zadaszoną wiatą oraz wszelkie elementy materialne i niematerialne wsi i związanego z nią obszaru, które mogą być wykorzystane obecnie, a także w przyszłości w realizacji publicznych bądź prywatnych przedsięwzięć odnowy wsi.

LUTORYŻ – MAŁA WIEŚ – WIELKA ENERGIA!!

Wizją odnowy Lutoryża jest stworzenie przyjaznej, nowoczesnej i zintegrowanej społeczności wiejskiej, w której mieszkańcy aktywnie uczestniczą w życiu społecznym, kulturalnym i rekreacyjnym. Mimo niewielkich rozmiarów, wieś stanie się miejscem pełnym energii, kreatywności i inicjatyw oddolnych, łącząc tradycję z nowoczesnością. Kluczowym celem jest podniesienie standardów życia poprzez rozwój przestrzeni publicznych, a co za tym idzie wzmacnianie więzi społecznych, zachowanie dziedzictwa kulturowego oraz stwarzanie warunków do rozwoju edukacji, kultury i aktywności fizycznej. Lutoryż ma być miejscem, gdzie każdy mieszkaniec czuje się częścią wspólnoty, a wieś staje się przykładem harmonijnego i zrównoważonego rozwoju lokalnego.

V. Plan działań priorytetowych

Kluczowy problem	Propozycja projektu (nazwa zadania)	Czy nas stać na realizację? (tak/nie)		Punktacja	Hierarchia
		Organizacyjne	Finansowe		
Brak poczucia bezpieczeństwa w razie klęsk żywiołowych oraz niekontrolowanych sytuacji	Doposażenie jednostki OSP w niezbędny sprzęt ratowniczy.	TAK	NIE	5+4+6+4+4+5 =28	II
Brak miejsca do wspólnej integracji wszystkich grup społecznych	„Odnowa Kulturalnej wizytówki Wsi” <i>Odnowienie i zagospodarowanie terenu wokół Ośrodka Kultury wraz z wiatą – II etap</i>	TAK	NIE	4+5+4+5+5+3 =26	III
Niewielki możliwości rozwoju lokalnej społeczności w różnych grupach wiekowych	Aktywna społeczność Lutoryża Adaptacja pomieszczeń w Ośrodku Kultury na sale zajęć.	TAK	NIE	3+3+3+3+2+4 =18	IV
Niewykorzystane zasoby Ośrodka Kultury	Prace budowlane i doposażenie w zakresie zaplecza gospodarczego w Ośrodku Kultury.	TAK	NIE	2+2+1+2+3+2 =12	V
Niewykorzystane zasoby lokalnych organizacji	Tradycja, smak i wspólnota – KGW działa dla Ciebie! Warsztaty kultywujące lokalne tradycje	TAK	NIE	1+1+2+1+1+1 =7	VI
Aktywność społeczności w działania kulturalne i integracyjne zderzona z brakiem odpowiednich warunków do działania	„Kulturalne Centrum Lutoryża – przestrzeń dla mieszkańców” <i>Odnowienie i zagospodarowanie terenu wokół Ośrodka Kultury wraz z wiatą – I etap</i> <i>Doposażenie obiektu LOK</i> <i>Sprzęt do pracy z MDP i OSP na obiekcie</i>	TAK	NIE	6+6+5+5+6+6 =34	I

Liczba planowanych zadań: VI

Reprezentacyjna liczba osób reprezentująca sołectwo uczestnicząca w głosowaniu : 6

VI. Plan i Program Odnowy Wsi

Plan i Program Odnowy Wsi Lutoryż na lata 2026-2031

I. Plan rozwoju			II. Program rozwoju	
1. Cele jakie musimy osiągnąć by urzeczywistnić wizję naszej wsi	2. Co nam pomoże osiągnąć cel?		3. Co nam może przeszkodzić?	
	ZASOBY Czego użyjemy?	ATUTY Silne strony i szanse jakie wykorzystamy	BARIERY Słabe strony jakie wyeliminujemy ZAGROŻENIA Czego unikniemy?	
A. TOŻSAMOŚĆ WSI I WARTOŚCI ŻYCIA WIEJSKIEGO				
➤ Pielęgnowanie tożsamości kulturowej w celu zachowania tradycji i dziedzictwa kulturowego	Dom Kultury Plac Przy Ośrodku Kultury Lokalne NGO (np. KGW i Koło Emerytów i Rencistów)	4. Aktywna społeczność lokalna oraz funkcjonujące organizacje społeczne (OSP, KGW, klub sportowy).(J,T) 6. Silna tożsamość lokalna i dziedzictwo kulturowe, w tym znane wydarzenia kulturalne (np. festiwal muzyki organowej). (T, J) 10. Aktywność społeczna liderów w tym lokalnych przedsiębiorców (T, B) 5. Potencjał rozwoju turystyki lokalnej, rekreacji i wydarzeń kulturalnych. (J, T)	7. Zanikanie tradycji lokalnych (T) 12. Brak zainteresowania dziedzictwem kulturowym wsi i mikroregionu przez ludność osadniczą (T) 1. Presja urbanizacyjna mogąca prowadzić do utraty wiejskiego charakteru miejscowości. (T)	➤ Organizacja warsztatów kulinarnych, rękodzielniczych oraz edukacyjnych celem zaspokojenia potrzeb społeczno-edukacyjnych. ➤ Kultywowanie tradycji poprzez organizację imprez łączących pokolenia ➤ Organizacja spotkań tematycznych np. wspólne kolędowanie, wicie wieńców. ➤ Tradycja, smak i wspólnota - KGW działa dla Ciebie! Warsztaty kultywujące lokalne tradycje

I. Plan rozwoju			II. Program rozwoju	
1. Cele jakie musimy osiągnąć by urzeczywistnić wizję naszej wsi	2. Co nam pomoże osiągnąć cel?		3. Co nam może przeszkodzić?	
	ZASOBY Czego użyjemy?	ATUTY Silne strony i szanse jakie wykorzystamy	BARIERY Słabe strony jakie wyliminujemy ZAGROŻENIA Czego unikniemy?	
B. STANDARD ŻYCIA				
<ul style="list-style-type: none"> ➤ Rozwój dostępu do infrastruktury kulturalno-rekreacyjnej ➤ Zaspokojenie potrzeb lokalnej społeczności w zakresie oferty infrastruktury wypoczynkowej, rekreacyjnej oraz miejsc kreatywnego spędzania wolnego czasu ➤ Podniesienie standardów obiektów użyteczności publicznej ➤ Rozwinięcie nowej infrastruktury rekreacyjno-technicznej 	Nieruchomości gminne Dom Kultury Lokalne NGO	<ol style="list-style-type: none"> 1. Miejsowość w bezpośrednim sąsiedztwie miasta wojewódzkiego – wysokorozwinięta infrastruktura techniczna, a także dostęp do bazy naukowo-technologicznej (S) 3. Dobrze rozwinięta infrastruktura techniczna (wodociąg, gaz, energia elektryczna, dostęp do internetu). (S) 5. Obecność szkoły podstawowej, biblioteki oraz świetlicy wiejskiej jako centrów integracji społecznej. (S, J) 7. Atrakcyjne walory przyrodnicze – tereny zielone, bliskość lasów, spokojne środowisko zamieszkania. (S, J) 8. Zasoby terenowe umożliwiające dalszy rozwój budownictwa mieszkaniowego. (B, S) 9. Dobrze rozwinięta infrastruktura transportu publicznego do Rzeszowa oraz strefy ekonomicznej poprzez komunikację autobusową MPK, MKS oraz kolejową dzięki SKA (S) 2. Rozwój budownictwa mieszkaniowego związany z suburbanizacją Rzeszowa. (B, S) 3. Sukcesywna modernizacja istniejących SUT, wdrażanie w nich nowych technologii oraz programów ekologicznych (B, S) 7. Możliwość dalszego rozwoju infrastruktury drogowej i komunikacyjnej w regionie. (S, B) 	<ol style="list-style-type: none"> 2. Niewystarczająca liczba miejsc spotkań plenerowych (parki, skwery, miejsca wypoczynku). (S) 3. Ograniczone środki finansowe na realizację większych inwestycji lokalnych (np. Sieć wod-kan na nowopowstających terenach zabudowy mieszkaniowej) (S) 8. Brak placówek świadczących usługi prozdrowotne (S) 9. Ograniczona ilość placówek edukacyjno-kulturalnych. (S) 10. Brak nowoczesnych przestrzeni integracji mieszkańców (S) 11. Brak ogólnodostępnych przestrzeni integracji mieszkańców (S) 12. Zużyta infrastruktura publiczna (wiaty przystankowe, mała architektura) (S) 13. Wyposażenie OSP niedostosowane do obecnych standardów wynikających np. z planu ochrony ludności w związku z OC. (S) 14. Brak odpowiedniego wyposażenia do pracy z MDP (S) 15. Brak zaplecza gospodarczego w Ośrodku Kultury w Lutoryżu (S) 16. Niewystarczające wyposażenie w zakresie sprzętu związanego z działalnością KGW (S) 17. Zły stan techniczny wiaty przy Ośrodku Kultury w Lutoryżu (S) 6. Ograniczenia środowiskowe związane z ochroną zasobów naturalnych (np. ujęcia wody). (S) 7. Niepewność co do przebiegu i wpływu dużych inwestycji drogowych w regionie (budowa S19 oraz zjazdy). (S) 9. Wzrost podatków oraz cen towarów i usług (S) 10. Niewykorzystane pomieszczenia w budynku Starej Szkoły obecnego Ośrodka Kultury (S) 	<ul style="list-style-type: none"> ➤ Dopuszczenie jednostki OSP w niezbędny sprzęt ratowniczy. ➤ „Odnowa Kulturalnej wizytówki Wsi” Odnowienie i zagospodarowanie terenu wokół Ośrodka Kultury wraz z wiatą – II etap ➤ <i>Aktywna społeczność Lutoryża</i> Adaptacja pomieszczeń w Ośrodku Kultury na sale zajęć. ➤ Prace budowlane w zakresie zaplecza gospodarczego w Ośrodku Kultury. ➤ „Kulturalne Centrum Lutoryża – przestrzeń dla mieszkańców” <ul style="list-style-type: none"> • Odnowienie i zagospodarowanie terenu wokół Ośrodka Kultury wraz z wiatą – I etap • Dopuszczenie obiektu LOK • Sprzęt do pracy z MDP i OSP na obiekcie ➤ Rewitalizacja terenu wokół Ośrodka Kultury – odnowienie mini placu zabaw oraz siłowni zewnętrznej z utworzeniem strefy relaksu z ogrodem sensorycznym ➤ Modernizacja przestrzeni wewnątrz Domu Kultury w tym doposażenie kuchni dla ułatwienia działań związanych z warsztatami i kultywowaniem tradycji

I. Plan rozwoju			II. Program rozwoju	
1. Cele jakie musimy osiągnąć by urzeczywistnić wizję naszej wsi	2. Co nam pomoże osiągnąć cel?		3. Co nam może przeszkodzić?	
	ZASOBY Czego użyjemy?	ATUTY Silne strony i szanse jakie wykorzystamy	BARIERY Slabe strony jakie wyliminujemy ZAGROŻENIA Czego unikniemy?	
C. JAKOŚĆ ŻYCIA				
<p>➤ Podniesienie świadomości o zagrożeniach na terenach wiejskich</p>	<p>Nieruchomości Gminne Budynek Domu Kultury</p> <p>Lokalne NGO (np. KGW, OSP) Partnerzy</p>	<p>2. Położenie przy głównych szlakach komunikacyjnych – samochodowych i kolejowych. (J)</p> <p>4. Aktywna społeczność lokalna oraz funkcjonujące organizacje społeczne (OSP, KGW, klub sportowy).(J,T)</p> <p>5. Obecność szkoły podstawowej, biblioteki oraz świetlicy wiejskiej jako centrów integracji społecznej. (S, J)</p> <p>6. Silna tożsamość lokalna i dziedzictwo kulturowe, w tym znane wydarzenia kulturalne (np. festiwal muzyki organowej). (T, J)</p> <p>7. Atrakcyjne walory przyrodnicze – tereny zielone, bliskość lasów, spokojne środowisko zamieszkania. (S, J)</p> <p>4. Rosnące zainteresowanie życiem na wsi i pracą zdalną.(J)</p> <p>5. Potencjał rozwoju turystyki lokalnej, rekreacji i wydarzeń kulturalnych. (J, T)</p> <p>8. Wzrost znaczenia działań ekologicznych i prośrodowiskowych. (J)</p> <p>9. Wzrost świadomości społecznej związanej z koniecznością dbałości o zdrowie (J)</p> <p>10. Przewaga mieszkańców wsi w wieku produkcyjnym oraz młodzieży (J)</p>	<p>1. Ograniczona oferta rekreacyjna i sportowa dla młodzieży oraz osób starszych. (J)</p> <p>5. Rozproszona zabudowa związana z rozrastaniem się miejscowości o nowe tereny mieszkaniowe utrudniająca integrację przestrzenną i społeczną. (J)</p> <p>3. Odływ młodych mieszkańców do większych miast lub za granicę. (J)</p> <p>5. Ryzyko konfliktów społecznych wynikających z intensywnego rozwoju zabudowy. (J)</p> <p>8. Zmiany demograficzne prowadzące do starzenia się społeczeństwa. (J)</p> <p>11. Niska świadomość młodzieży o bezpieczeństwie oraz zagrożeniach związanych z miejscem zamieszkania (J)</p>	<p>➤ Organizacja zajęć dydaktycznych przy współpracy z Młodzieżową Drużyną Pożarniczą dla młodych mieszkańców miejscowości o tematyce związanej z bezpieczeństwem w domu i zagrodzie.</p> <p>➤ Integracja społeczności Lutoryża poprzez stworzenie miejsca spotkań i wypoczynku w plenerze poprzez stworzenie strefy relaksacyjno-sensorycznej przy Ośrodku Kultury</p>

I. Plan rozwoju			II. Program rozwoju	
1. Cele jakie musimy osiągnąć by urzeczywistnić wizję naszej wsi	2. Co nam pomoże osiągnąć cel?		3. Co nam może przeszkodzić?	Projekty, przedsięwzięcia planowane do realizacji
	ZASOBY Czego użyjemy?	ATUTY Silne strony i szanse jakie wykorzystamy	BARIERY Słabe strony jakie wyliminujemy ZAGROŻENIA Czego unikniemy?	
D. BYT				
Promocja wsi	Biblioteka Publiczna NGO Partnerzy Internet+socialmedia	8. Zasoby terenowe umożliwiające dalszy rozwój budownictwa mieszkaniowego. (B, S) 10. Aktywność społeczna liderów (T, B) 1. Możliwość pozyskiwania środków z programów zagranicznych, unijnych oraz krajowych. (B) 2. Rozwój budownictwa mieszkaniowego związany z suburbanizacją Rzeszowa. (B,S) 3. Sukcesywna modernizacja istniejących SUT, wdrażanie w nich nowych technologii oraz programów ekologicznych (B, S) 6. Współpraca z gminą Boguchwała oraz sąsiednimi miejscowościami przy projektach infrastrukturalnych i społecznych. (B) 7. Możliwość dalszego rozwoju infrastruktury drogowej i komunikacyjnej w regionie. (S, B)	4. Niewielka liczba lokalnych przedsiębiorstw i miejsc pracy na terenie wsi. (B) 6. Niewystarczająca promocja miejscowości i jej walorów na zewnątrz. (B) 2. Brak opracowanego MPZP, wprowadzenie planów ogólnych oraz innych rozwiązań zmierzających do zmiany zagospodarowania przestrzennego (B) 4. Rosnące koszty utrzymania infrastruktury publicznej. (B)	<ul style="list-style-type: none"> ➤ Promocja przez pozyskiwanie środków zewnętrznych w tym środków UE ➤ Wydanie publikacji (broszury) promującej Gminę jako miejsce do życia ➤ Promocja Gminy przez stworzenie oferty dla rozwoju lokalnej mikroprzedsiębiorczości

Tabela: Hierarchia obszarów Planu i Programu Odnowy Wsi.

Lp.	Obszar Planu i Programu Odnowy Wsi	Suma wszystkich barier i zagrożeń	Miejsce w hierarchii
1.	A. TOŻSAMOŚĆ WSI I WARTOŚCI ŻYCIA WIEJSKIEGO	1+2=3	IV
2.	B. STANDARD ŻYCIA	12+4=16	I
3.	C. JAKOŚĆ ŻYCIA	2+4=6	II
4.	D. BYT	2+2=4	III

W kolumnie suma wszystkich barier i zagrożeń należy podać liczbę wymienionych barier i zagrożeń w Planie i Programie Odnowy Wsi, który jest zgodny z analizą SWOT. Obszary w ramach których, występuje większa liczba barier i zagrożeń koniecznych do zniwelowania decydują o miejscu w hierarchii zadań i projektów planowanych do realizacji.

VII. Dokumentacja fotograficzna miejscowości Lutoryż



Budynek Domu Kultury oraz Remizy Strażackiej



Teren rekreacyjny przy Domu Kultury





*Zajęcia i inicjatywy prowadzone przez
Młodzieżową Drużynę Pożarniczą
oraz Koło Gospodyń Wiejskich*





Kościół Parafialny pw MB Częstochowskiej i św. Józefa



*Lokalne inicjatywy –
parafialna droga krzyżowa pod symboliczną kapliczkę przy lesie*



*Integracja społeczna:
Piknik rodzinny na zakończenie
wakacji na terenie przy Domu Kultury
połączony z występami lokalnych
zespołów oraz pokazami strażackimi*





*Sily i Środki
Ochotniczej Straży Pożarnej w Lutoryżu*



